



LES SITES CLASSÉS DU TERRITOIRE

LES GORGES DES TINES

Unique point de jonction des eaux provenant des grands cirques de Sixt-Fer-à-Cheval, les gorges des Tines ont d'abord été creusées par l'érosion glaciaire. Le Giffre s'est ensuite frayé un chemin en creusant une première gorge qu'il a par la suite abandonné pour un second itinéraire étroit mais profond. La visite des anciennes gorges offre une expérience insolite et mystérieuse !



LE LAC D'ANTERNE

Situé à 2060 mètres, au milieu d'un alpage et au pied de la chaîne des Fiz, le lac d'Anterne a été formé lors de la glaciation de Würm (125 000 à 10 000 av. J.C.). Son eau transparente peut monter à 14°C en été. Mais ne cherchez pas à comprendre d'où vient l'eau, ni où elle repart, tout se fait en sous-sol, dans un réseau invisible !



LA CASCADE DU ROUGET

Si des vertus de virilité et de fécondité sont attribuées aux eaux de cette majestueuse cascade, c'est surtout sa hauteur et son débit impressionnant qui la rendent incontournable à visiter. Elle porte bien son surnom de Reine des Alpes !



LE LAC DE GERS

Situé entre Samoëns et Flaine, à 1 537 mètres d'altitude, le lac de Gers est un havre de paix et un agréable objectif de randonnée familiale, aisément accessible en 2h de marche depuis Samoëns ou Sixt-Fer-à-Cheval.



LA CASCADE DU NANT D'ANT

Bien que moins haute que sa grande sœur la Reine des Alpes, la cascade du Nant d'Ant forme un petit cirque à l'ambiance intimiste et préservée. Une belle balade à proximité immédiate de Samoëns.



LE DÉSERT DE PLATÉ

Face au Mont-Blanc, ce vaste plateau calcaire situé à environ 2200 mètres est recouvert par un des plus vastes lapiatz d'Europe. Évoluer dans cet espace lunaire procure la sensation de marcher sur un glacier pétrifié.



LES CASCADES DE SALE, DE LA SAUFFAZ ET DE LA PLEUREUSE

L'itinéraire de randonnée entre le Lignon et l'alpage de Sales passe à proximité d'une série de cascades qui rivalisent de beauté pour le bonheur des marcheurs. L'eau qui y circule provient du vaste réseau souterrain de la zone calcaire du désert de Platé et vient chuter le long des barres rocheuses pour aller rejoindre la cascade du Rouget, puis le Giffre.



En plus d'être protégé au titre des sites classés, le Cirque du Fer-à-Cheval fait partie de la vaste Réserve Naturelle Nationale de Sixt-Passy, qui s'étend du pic du Ruan à la pointe de Platé, et culmine à 3 100m au Mont-Buet. Elle préserve la faune, la flore et les paysages exceptionnels du site. La cueillette est donc interdite, de même que le survol (drone, parapente) qui perturbe la faune, en particulier les oiseaux et les rapaces. Participez à la préservation de cet espace, c'est la meilleure façon d'en profiter.



LA DÉMARCHE GRAND SITE

Composé de plusieurs sites classés emblématiques, fréquentés par environ 500 000 visiteurs par an, le territoire du Grand Site de Sixt-Fer-à-Cheval représente un joyau du patrimoine naturel et culturel de la Haute-Savoie, dont il s'agit de sublimer les caractéristiques.

La démarche Grand Site de France dans laquelle le territoire s'est engagé aux côtés de l'État a pour ambition de valoriser et préserver durablement les paysages et les patrimoines, dans toutes leurs dimensions (naturelle, historique, culturelle, économique, agricole...).

Un Grand Site est un paysage exceptionnel, parmi les plus beaux, les plus célèbres et les plus emblématiques de France. C'est à ce titre qu'il est protégé par la loi de 1930 sur les sites classés. Sa notoriété en fait un haut lieu touristique mais le rend également vulnérable en raison de sa fréquentation. C'est la raison pour laquelle sa gestion veille à assurer un équilibre entre les habitants qui y vivent, les touristes qui le visitent et les richesses naturelles qui en font sa valeur exceptionnelle.

L'objectif principal d'un tel projet est de coordonner les interventions sur ce territoire exceptionnel afin de les rendre plus efficaces. Il s'agit surtout d'inciter les acteurs à travailler ensemble, avec la population, autour d'ambitions partagées, au service de la préservation des valeurs qui font l'esprit de ces lieux.

- SITES CLASSÉS
- ESPACES NATURELS PRÉSERVÉS
- PÉRIMÈTRE D'INTERVENTION DE L'OPÉRATION GRAND SITE (OGS)
- AIRE D'ÉTUDE ET D'INFLUENCE DU GRAND SITE

POUR EN SAVOIR + DISPONIBLE DANS LES OFFICES DE TOURISME



LES INFOS PRATIQUES

P Un droit de stationnement est demandé à l'accès du cirque du Fer-à-Cheval de 10h à 15h30 en mai et septembre ; et de 8h30 à 17h en juin, juillet et août.

- Voiture individuelle : 5€
- Moto : 3€
- Camping-car : 10€
- Bus : 20€
- Abonnement année : 10€

Cette recette contribue directement à l'entretien du parking et du site.

En raison des risques naturels, il est strictement interdit de stationner en dehors des espaces prévus à cet effet.



En empruntant certains itinéraires de randonnée, vous pénétrez dans un site de haute montagne. Il convient de se préparer avant de s'y engager : consultez la météo qui peut changer rapidement, emportez de l'eau et protégez-vous du soleil.



Vous êtes invités à déposer vos déchets dans les conteneurs de tri disposés à côté du restaurant du Fer-à-Cheval et à proximité du camping. La propreté du lieu est l'affaire de tous.



À partir de la buvette du Prazon, vous entrez dans un milieu naturel protégé et sensible. Les chiens n'y sont pas admis, ils peuvent accéder aux itinéraires pédestres en dehors du périmètre de la réserve naturelle, à condition d'être tenus en laisse et de ne pas sortir des chemins.



C'est un lieu idéal pour les cyclistes, mais en raison de la fréquentation, l'accès au Fond de la Combe en vélo est interdit du 1^{er} juillet au 31 août, de 12h30 à 18h.

Jusqu'en juillet, certains itinéraires peuvent traverser des bandes de neige. Si c'est le cas, ne vous aventurez pas, vous risquez de glisser en contrebas. En rive droite du Giffre, des avalanches peuvent atteindre le Fond de la Combe même au début de l'été, renseignez-vous sur les conditions. Elles forment ensuite des "grottes de neige" qui sont très instables. Ne vous engagez ni à l'intérieur, ni au-dessus.

CIRQUE DU FER-À-CHEVAL



À LA DÉCOUVERTE DU GRANDIOSE



LES OFFICES DE TOURISME DE LA VALLÉE

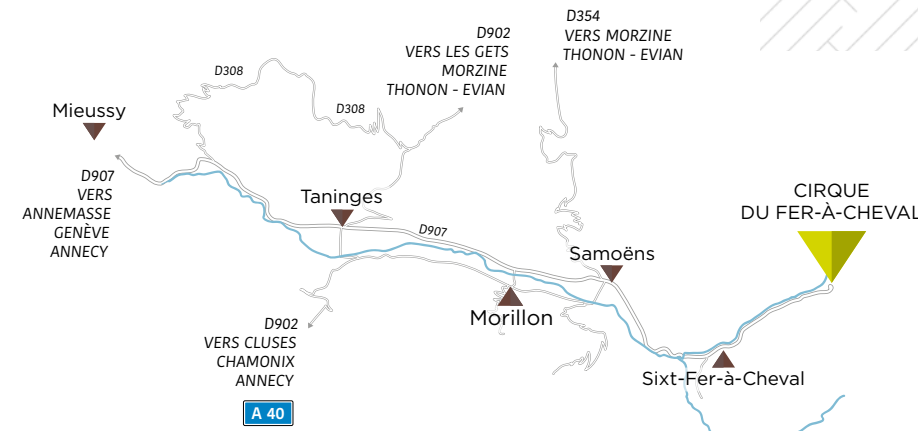
SIXT-FER-À-CHEVAL
Place du Tilleul 74740 Sixt-Fer-à-Cheval
04 50 34 49 36

MORILLON
Chef-Lieu 74440 Morillon 04 50 90 15 76

SAMOËNS
66 place de l'Office de Tourisme 74340 Samoëns
04 50 34 40 28

PRAZ DE LYS SOMMAND
62 rue de la Poste 74440 Tanninges
04 50 34 25 05

MIEUSSY
941 route de la montagne 74440 Mieussy
04 50 43 02 72



4 LA BUVETTE DU BORET



Accessible par l'itinéraire du Bout du Monde ou directement par le sentier escarpé du Pas du Boret, cette buvette d'altitude offre un panorama exceptionnel sur le Fond de la Combe et sur les vestiges des glaciers du Ruan et du Prazon.

+ d'infos : 06 60 16 27 55



2 LA BUVETTE DU PRAZON



Située à mi-parcours de l'itinéraire qui mène au Fond de la Combe puis au Bout du Monde, la buvette du Prazon est le lieu idéal pour effectuer une pause au cours de cette promenade aisément accessible.

+ d'infos : 06 21 81 28 45



LA MAISON DU SITE



DÉDIÉE À LA DÉCOUVERTE DU SITE



Cet espace d'accueil et d'information vous propose les renseignements nécessaires à la visite du lieu et à la compréhension des éléments qui composent son caractère exceptionnel.

Ouvert du 15 mai au 15 septembre, de 10h à 12h et de 13h à 17h30 pendant les vacances scolaires et de 11h à 16h hors vacances scolaires.

5 LE REFUGE DE LA VOGELLE



Lové dans une cuvette herbeuse, le refuge d'une capacité de 58 couchages offre un splendide panorama sur les pics du Tenneverge, du Cheval Blanc et du Buet, ainsi qu'une proximité privilégiée avec la faune et la flore de la réserve naturelle. Lieu de pastoralisme, le vallon est une étape sur les itinéraires de haute montagne.

+ d'infos : 06 20 60 91 40




3 LA CASCADE DE LA GOUILLE VERTE



Cette impressionnante cascade située au Fond de la Combe est alimentée par un torrent qui vient des escarpements situés sous le refuge de la Vogelle. Aisément accessible, elle diffuse des embruns qui rafraîchissent les chaudes promenades estivales.



1 LE RESTAURANT DU FER-À-CHEVAL



Face au cirque du Fer-à-Cheval, le restaurant ouvert toute l'année vous propose une cuisine d'inspiration savoyarde à déguster le midi ou plus tard, au retour d'une randonnée. Vaste terrasse offrant une vue à couper le souffle !

+ d'infos : 04 50 89 13 88



6 LA PASSERELLE DU FOND DE LA COMBE



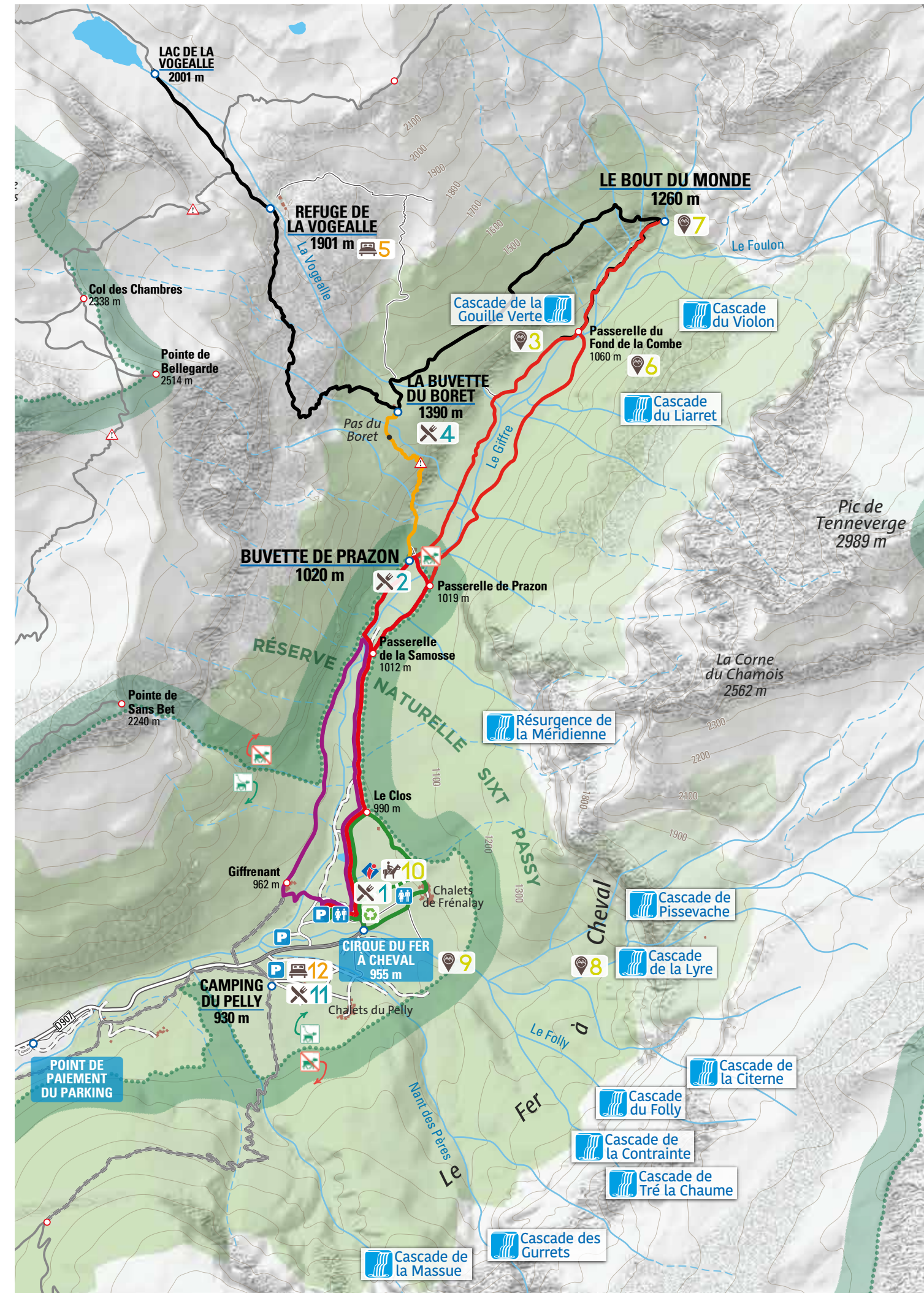
Cette passerelle suspendue installée uniquement en été vous fait vivre l'aventure au pied des nombreuses cascades du Bout du Monde.



7 LE BOUT DU MONDE



Pour dominer la vallée source du Giffre, au pied des géants de calcaire, rendez-vous au véritable Bout du Monde, qui ne vous demandera que quelques efforts depuis la passerelle du Fond de la Combe. Un lieu féérique à couper le souffle.



8 LA CASCADE DE LA LYRE

Fréquentée en hiver par les alpinistes les plus chevronnés, cette cascade est l'une des plus emblématiques parmi les quelques 50 cascades et résurgences du site. C'est l'une des premières que l'on aperçoit en arrivant sur le site, avec la résurgence de la Méridienne.



10 BALADES ÉQUESTRES

Installé au cœur du cirque du Fer-à-Cheval durant la période estivale, le centre équestre Hippo-Loisirs propose une offre complète d'activités équestres pour tous les âges (calèches, cheval, poneys).

+ d'infos : 06 23 69 00 49



RANDONNÉES À VÉLO

Les chemins situés entre le cirque du Fer à Cheval et le Fond de la Combe offrent un terrain d'exploration très adapté à la pratique du VTT ou du VTC. Leur accès est toutefois réglementé les après-midis des mois de juillet et d'août, en raison de la fréquentation du site.

RANDONNÉES PÉDESTRES

Le site du cirque du Fer-à-Cheval se situe dans un vaste massif montagneux particulièrement approprié à la pratique de la randonnée pédestre. La diversité des itinéraires offre la possibilité d'une pratique adaptée à chaque niveau, de la promenade à faible dénivelé aux randonnées les plus techniques, le tout dans un cadre exceptionnel.

- Balade de la boucle de Frenlay (45min.)
- Balade de la boucle de Giffrenant (1h15)
- Randonnée du Bout du Monde (3h)
- Randonnées du Boret (4h15) et de la Vogelle (7h30)
- Itinéraire escarpé du Pas du Boret
- Limites de la RNN de Sixt Passy

9 LE CIRQUE DU FER-À-CHEVAL



Dominé par un alignement de sommets et d'arêtes culminant à environ 3000 mètres et un dénivelé vertigineux, le pied du cirque est un lieu très facilement accessible offrant un amphithéâtre rocheux unique et majestueux de haute-montagne.



11 LE RESTAURANT DU CARROUSEL



Situé à proximité immédiate du camping du Pelly, le restaurant propose une variété de plats adaptés aux appétits des petits et grands marcheurs. Ouverts tous les midis, de mai à septembre. Parking sur place.

+ d'infos : 04 50 34 12 17



12 LE CAMPING DU PELLY



Situé au pied des parois du cirque du Fer-à-Cheval, ce camping bien équipé est installé sur une prairie naturelle et offre une situation de rêve pour les amoureux de la nature. Un havre de paix pour se ressourcer !

+ d'infos : 04 50 34 12 17

